

RALLY VAN DE GRENSSTREEK

www.rallyvandegrensstreek.nl



Reglement

22e Rally van de Grensstreek

20 & 21 november 2021

AUTOHISTORICA
Enjoy your classic!

Inhoudsopgave

1. Organisatorische aspecten	4
1.1 Omschrijving van het evenement	4
1.2 Organisatie	5
1.3 Locaties	5
1.4 Programma	5
1.5 Inschrijvingen	5
1.6 Verzekering – vrijwaringsclausule	6
1.7 Toe te laten auto's	7
1.8 Verloop van het evenement	8
1.9 Vragen – Protesten	9
1.10 Uitslagen – prijzen – prijsuitreiking	10
1.11 Samenvatting straffen organisatorische aard	
2. Technische aspecten	12
2.1 Routeboek	12
2.2 Controlekaarten	12
2.3 Routeopdracht	12
2.4 Routecontroles	12
2.5 Herstelopdrachten	13
2.6 Tijdcontroles (TC's) en tijdstraf	13
2.7 Regelmatigheidsproef (RP)	15
2.8 Behendigheidspreef/Test	15
2.9 Routeonderbrekingen	16
2.10 Routepijlen	16
2.11 Snelheidscontroles	16
2.12 Quietzones	17
2.13 Samenvatting straffen	17
2.14 Voorbeelden controle materiaal	18
3. Beschrijving systemen	19
3.1 Algemeen	19
3.2 Gebruikte routesystemen	20
Bijlage A - Vrijwaringsverklaring	24
Bijlage B - Calamiteitenprocedure	25

1. ORGANISATORISCHE ASPECTEN

1.1 OMSCHRIJVING VAN HET EVENEMENT

1.1.1 Algemeen

De Stichting Rally van de Grensstreek organiseert op 20 en 21 november 2021 de Rally van de Grensstreek. De rally omvat diverse kaartleessystemen en wordt verreden in Nederland en België. Het klassement wordt bepaald door het correct aandoen van routecontroles en (geheime) tijdcontroles. Er kan worden ingeschreven in drie klassen. De klassen onderscheiden zich in de wijze waarop de informatie wordt verstrekt, de moeilijkheidsgraad van de opdrachten en de te rijden gemiddelde snelheid. De te rijden gemiddelde snelheid zal niet hoger zijn dan 50 kilometer per uur. Incidenteel kan om verkeerstechnische redenen de gemiddelde snelheid verhoogd worden (bijvoorbeeld bij verbindingroutes over snelwegen). De Rally van de Grensstreek telt mee voor het Nederlands Kampioenschap Historische Rally's, georganiseerd door de DHRC.

1.1.2 Vergunningen/ontheffingen

De betrokken autoriteiten hebben ontheffing verleend aan de Stichting Rally van de Grensstreek voor het houden van een regelmatigheidsrit voor klassieke personenauto's op 20 en 21 november 2021.

Alle gemeenten en overige wegbeheerders hebben verklaard geen bezwaar te hebben tegen de tijdens de rally te gebruiken wegen. De originele ontheffingen en/of verklaringen van geen bezwaar zijn gedurende het hele evenement ter inzage bij de wedstrijdleader. In voorkomende gevallen kunnen deelnemers politie en andere overheidsdienaren daarnaar verwijzen.

1.1.3 Definities

Deelnemer: natuurlijk persoon of rechtspersoon;
Equipe: bestuurder en navigator;
Etappe: route van een TC UIT tot een TC IN, bestaande uit één of meer trajecten;
Traject: route tussen twee opeenvolgende tijdcontroles.

1.1.4 Reglement en bulletins

De Stichting Rally van de Grensstreek is lid van de Nederlandse Historische Rally Federatie (NHRF) en daarom wordt de Rally van de Grensstreek georganiseerd onder auspiciën van de NHRF (www.nhrf.nl). Dit betekent dat het standaard reglement van de NHRF (versie 3.1, oktober 2018) van toepassing is op dit evenement. Het standaard reglement is primair bedoeld voor organisatoren en bevat geen bepalingen die van belang zijn voor deelnemers. Geïnteresseerden kunnen het standaard reglement downloaden van de site van de NHRF: www.nhrf.nl.

De Rally van de Grensstreek wordt verreden volgens het reglement dat nu voor u ligt. Dit reglement zal alleen in bijzondere gevallen worden gewijzigd. De NHRF heeft dit reglement op XXXX goedgekeurd onder nummer NHRF-RC 21-04.

De wedstrijdleader is belast met het toepassen van dit reglement. Wijzigingen en/of aanvullingen op dit reglement zullen door middel van gedateerde en genummerde bulletins bekend worden gemaakt. Deze bulletins maken integraal deel uit van dit reglement. De bulletins worden opgehangen op de officiële publicatieborden.

1.2 ORGANISATIE

1.2.1 Wedstrijdsecretariaat

Voor en na de rally:

Naam: Eric Klunder
E-mailadres: wedstrijdsecretariaat@rallyvandegrensstreek.nl
Telefoon: 0031 6 53 93 47 60

Tijdens de rally:

Naam: Miriam van der Kolk
Telefoon: 0031 6 51 36 99 76

1.2.2 Organisatiecomitee

Wedstrijdleader: Eric Klunder Telefoon: 0031 6 53 93 47 60
Uitzetter(s): Fred Hak / Eric Klunder
Contactpersoon deelnemers: Miriam van der Kolk Telefoon: 0031 6 51 36 99 76
Serviceteam: Special Car Care Telefoon 0031 6 22 47 13 24

1.3 LOCATIES

1.3.1 Startlocatie

Naam: Fletcher hotel Willibrordhaeghe
Adres: Vlierdenseweg 109, 5753 AC Deurne
Telefoon: 0493 750 910

1.3.2 Finishlocatie

Naam: gelijk aan startlocatie
Adres: idem
Telefoon: idem

1.4 PROGRAMMA

Opening inschrijving: 1 februari 2021
Publicatie reglement: 4 november 2021
Sluiting inschrijving: 8 november 2021

BAGAGESERVICE

Wanneer u een kamer heeft gereserveerd kunt u bij de documentencontrole uw bagage inleveren. Wij zorgen ervoor dat deze op uw kamer wordt geplaatst. U kunt uw kamersleutel ophalen nadat u zaterdagmiddag terug bent in Hotel Willibrordhaeghe.

Let op:

Aangepaste tijden naar aanleiding van de verplichte coronamaatregelen van 12 november jl.

	19 november	20 november	21 november
Documentencontrole		08:00 - 09:30	
Routeboek 1e equipe		08:51	
Start 1e equipe		09:01	08:31
Finish 1e equipe		16:15	16:15
Publicatie (tussen-)uitslag		ca. 18:30	17:15
Prijsuitreiking		- -	17:30

1.5 INSCHRIJVINGEN

Inschrijven kan vanaf 1 februari 2021 uitsluitend digitaal via www.rallyvandegrensstreek.nl. De inschrijving sluit op 8 november 2021 of zodra het maximale aantal van 80 equipes is bereikt.

1.5.1 Inschrijfgeld

Een inschrijving wordt pas definitief wanneer het verschuldigde inschrijfgeld is bijgeschreven op bankrekeningnummer NL 22 ABNA 0580 0748 11 van de Stichting Rally van de Grensstreek, onder vermelding van de namen van bestuurder en navigator.

1.5.2 Klassen

Er kan ingeschreven worden in de volgende klassen:

- Expertklasse voor zeer ervaren deelnemers;
- Sportklasse voor deelnemers met ervaring;
- Tourklasse voor deelnemers met geen of weinig ervaring.

De organisatie behoudt zich het recht voor om al te bescheiden equipes in een hogere klasse te plaatsen, dan wel te optimistische equipes te adviseren in een lagere klasse uit te komen. Als de ingeschreven equipe het niet met de beslissing in een hogere klasse mee te doen eens is, dan kunnen zij de inschrijving annuleren, waarbij ze het volledige inschrijfgeld terugkrijgen.

1.5.3 Weigering

De organisatie behoudt zich het recht voor de inschrijving van één of beide leden van een equipe te weigeren. In een dergelijk geval zal het volledige inschrijfgeld worden terugbetaald.

1.5.4 Wijzigen inschrijving

De equipe mag de op het inschrijfformulier opgegeven auto vervangen door een andere auto tot uiterlijk één uur voor de start van de eerste deelnemer, mits deze auto voldoet aan de deelnamevoorwaarden. Het wisselen van auto tijdens de rally is niet toegestaan. Overtreding van deze regel leidt tot uitsluiting. De bestuurder dient in het bezit te zijn van een geldig rijbewijs en de minimale leeftijd te hebben die de WAM-verzekeraar aan deelname stelt. Het is toegestaan de functie van bestuurder en navigator tijdens de rally onderling te wisselen, mits beide leden van de equipe in het bezit zijn van een geldig rijbewijs en beiden de minimale leeftijd hebben die de WAM-verzekeraar aan deelname stelt.

1.5.5 Annulering door de deelnemer

Annulering van een inschrijving is alleen mogelijk door middel van een e-mail aan het wedstrijdsecretariaat en is alleen geldig wanneer het wedstrijdsecretariaat daarvan per e-mail een bevestiging heeft verstuurd.

Bij annulering door de deelnemer wordt gerestitueerd:

bij annulering voor 20 september 2021: 100% van het inschrijfgeld;

bij annulering vanaf 20 september 2021: 50% van het inschrijfgeld;

bij annulering na 20 oktober 2021 geen restitutie, het volledige inschrijfgeld is verschuldigd. Wel is het mogelijk in de klasse waarin is ingeschreven een andere equipe te laten deelnemen.

1.5.6 Annulering door de organisatie

De organisatie zal minimaal 20% van het inschrijfgeld van het inschrijfgeld terugbetalen aan de deelnemers, indien het evenement door overmacht voor de geplande start niet doorgaat. Op deze bepaling kan geen beroep worden gedaan indien de organisatie naar aanleiding van overmacht of een calamiteit besluit het evenement te staken. Overmacht is iedere gebeurtenis of omstandigheid buiten de macht van de organisator, zoals het niet afgeven of het intrekken of weigeren van vergunningen en uitbraken van varkenspest of vogelgriep.

1.5.7 Acceptatiebericht

Rond 14 november 2021 wordt naar het e-mailadres van de inschrijver een definitieve bevestiging gestuurd.

1.6 VERZEKERING – VRIJWARINGSCLAUSULE

1.6.1 Verzekering van de deelnemer

Deelnemers moeten voor hun auto in het bezit zijn van een geldige wettelijke aansprakelijkheidsverzekering motorvoertuigen (WAM). Deze verzekering dient tijdens het evenement aan de specifieke bestuurder(s) dekking te geven. De deelnemers dienen er derhalve voor te zorgen de bestuurder(s) de minimale leeftijd bezit(ten) die de verzekeraar als voorwaarde voor dekking stelt. De polis dient tevens dekking te bieden bij een eventuele rijvaardigheidstest op een afgesloten terrein. Het is de eigen verantwoordelijkheid van de deelnemer om dergelijke verzekering en/of uitbreiding van de bestaande verzekering te arrangeren.

1.6.2 Verzekering van de organisator

De Stichting Rally van de Grensstreek heeft een verzekering tegen wettelijke aansprakelijkheid voor schade aan personen en/of goederen van derden en/of vrijwilligers en/of medewerkers en/of deelnemers afgesloten, en een secundaire WAM-verzekering ten behoeve van de deelnemers. Zij maakt hiervoor gebruik van de hiertoe collectief door de NHRF ingekochte verzekeringspakketten.

De dekking van de secundaire WAM-verzekering gaat in bij de start van het wedstrijdgedeelte van het evenement en eindigt bij de finish van het wedstrijdgedeelte of op het moment dat de betreffende equipe niet meer deelneemt. Het eigen risico bedraagt per deelnemer € 1500,00.

1.6.3 Vrijwaringsclausule

De Stichting Rally van de Grensstreek wijst elke aansprakelijkheid af in geval van enige schade die veroorzaakt is, gedurende het evenement, door en/of aan deelnemer(s) en/of door en/of aan deelnemende auto's. De organisator wijst tevens iedere aansprakelijkheid af voor het niet nakomen van de wet en regelgeving zoals deze geldt in Nederland en/of in andere landen waar het evenement plaats vindt door en/of ten opzichte van deelnemers en/of deelnemende auto's. Deelnemers zijn zelf verantwoordelijk voor enig ongeval waarin zij betrokken zijn en/of het niet nakomen van de wet en regelgeving in het betreffende land. Zij zullen bijzonderheden van enig incident waar een aansprakelijkheid uit voort zou kunnen komen, direct aan de organisator melden.

Tegen de organisator, sponsors, officials, vrijwilligers en overige medewerkers van het evenement zal geen claim ingediend worden die voortkomt uit incident(-en) en/of ongeval(-len) ten gevolge van activiteiten van vorengenoemde (rechts-)personen voor zover het organisatorische activiteiten ten behoeve van het evenement betreffen.

Deelnemers dienen voor aanvang van het evenement de verklaring zoals opgenomen in Bijlage A te ondertekenen. Wordt voornoemde verklaring niet ondertekend, dan wordt de deelnemer niet tot de start toegelaten.

1.7 TOE TE LATEN AUTO'S

1.7.1 Leeftijdgrens

Toegelaten worden personenauto's met een leeftijd van minimaal 30 jaar oud.

1.7.2 Wettelijke eisen

De aan het evenement deelnemende auto's dienen te voldoen aan de wettelijke eisen die aan auto's gesteld worden in het land van registratie.

1.7.3 Aanvullende voorschriften

Deelnemende auto's mogen nimmer over een overdadig geluidsniveau beschikken. Bij te overdadig geluid kan de wedstrijdleiding straffen opleggen tot en met uitsluiting. In elke deelnemende auto moet een vloeistofdicht grondzeil (minimaal 4 x 2 meter) of lekbak aanwezig zijn. Dit grondzeil of lekbak moet onder de deelnemende auto gelegd bij schade en/of lekkage.

Elke deelnemende auto moet voorts zijn uitgerust met:

- veiligheidsgordels (uitgezonderd, maar aanbevolen, voor deelnemende auto's die gebouwd zijn voor 1971);
- een solide bevestigde brandblusser van minimaal 2 kg. en geschikt voor vloeistofbranden;
- een gevarendriehoek;
- een verbanddoos;
- twee veiligheidshesjes;
- een sleepkabel.

1.7.4 Reclame

De verplichte reclame van de organisatie dient te worden aangebracht op beide voorportieren van de auto. Het is niet toegestaan deze reclame in delen aan te brengen op de auto. Uitzondering op deze regel is alleen mogelijk na overleg met en goedkeuring van de organisatie voorafgaand aan de start. Bij het ontbreken van enig deel van de reclame en/of het wedstrijdnummer wordt de equipe niet toegelaten tot de start.

Reclame op een historische auto, waarvan aangetoond kan worden dat dit model auto in het verleden in een bepaalde uitvoering met deze reclame heeft gereden kan gehandhaafd blijven indien en voor zover de reclamestickers, kleuren, belettering en afmetingen exact overeenstemmen met de originele uiting.

1.7.5 Rallyschilden en wedstrijdnummers

De deelnemers ontvangen bij de documentencontrole twee rallyschilden. Deze dienen aan de voor- en achterzijde van de auto bevestigd te worden, waarbij het kenteken van de auto zichtbaar moet blijven.

De rallyschilden, eventueel uitgereikte wedstrijdnummers en eventueel uitgereikte reclamestickers dienen tijdens het gehele evenement op de auto aanwezig te zijn.

1.7.6 Afstands-, tijd- en snelheidsmeters

In de auto aangebrachte of standaard aanwezige analoge of digitale hulpmiddelen voor afstandsmeting en/of snelheidsmeting en/of tijdmeting, al dan niet uitgerust met de mogelijkheid om de gemiddelde snelheid te meten, zijn toegestaan. Deze apparatuur mag zowel mechanisch als elektronisch als gps-gestuurd zijn. Het gebruik van apps op een smartphone met bovengenoemde functionaliteiten is niet toegestaan.

1.7.7 Navigatieapparatuur

Het gebruik van een elektronisch kompas is toegestaan. Dit kompas mag eventueel gps-gestuurd zijn. Het gebruik van gps-navigatieapparatuur of smartphones ten behoeve van plaatsbepaling is niet toegestaan op straffe van uitsluiting.

1.7.8 Communicatieapparatuur

Het gebruik van mobiele telefoons tijdens de wedstrijd is niet toegestaan. Uitzonderingen hierop zijn:

- bij calamiteiten (zie bijlage B);
- het invoeren van hulp van het serviceteam van de organisator;
- wanneer u deelname aan de rally staakt en dit wilt melden aan het wedstrijdsecretariaat.

1.7.9 Controle op niet toegestane apparatuur

Alle officials zijn bevoegd om gedurende het evenement te controleren op de aanwezigheid van navigatie- en communicatieapparatuur.

1.7.10 Extra brandstof

Het meevoeren van extra brandstof in deugdelijke jerrycans in de auto is toegestaan tot maximaal 10 liter in totaal. Uit veiligheidsoverwegingen mag deze extra brandstof zich NIET bevinden in de passagiersruimte van de auto.

1.8 VERLOOP VAN HET EVENEMENT

1.8.1 Tijdschema

Het tijdschema van het evenement is zodanig opgesteld, dat deelnemers onder normale omstandigheden de opgelegde opdrachten binnen de gegeven tijd kunnen uitvoeren. Als het tijdschema door onvoorziene omstandigheden (bijv. weersomstandigheden) niet gehandhaafd kan worden, dan zal de organisator tijdig adequate aanpassingen laten plaatsvinden. De organisator zal deelnemers hiervan tijdig op de hoogte brengen, bijvoorbeeld door een bulletin of door een mededeling van officials onderweg.

1.8.2 Documentencontrole - Inschrijftafel

De equipes dienen zich minimaal 30 minuten voor hun geplande starttijd te melden bij de documentencontrole in de startlocatie. Hier worden de ondertekende vrijwaringsverklaringen (zie bijlage A) ingenomen. Bij de inschrijftafel wordt per equipe een startpakket uitgereikt, met daarin onder andere rallyschilden en portiernummers.

1.8.3 Startprocedure

De wedstrijdnummers zullen via de startlijst worden gepubliceerd. De starttijd zal via de startlijst per dag worden gepubliceerd en is opgehangen op het publicatiebord. De equipes starten met een interval van 1 minuut. Equipes dienen 10 minuten vóór hun starttijd gereed te zijn voor vertrek. De equipes dienen zich op hun starttijd bij de starttafel te melden. Een equipe die zich meer dan 30 minuten na haar starttijd meldt kan niet meer van start gaan.

1.8.4 Verkeersregels

Gedurende het gehele evenement dienen de deelnemers zich strikt te houden aan de verkeersregels die gelden in het land waarin zij zich bevinden.

Deelnemers zijn verplicht binnen de bebouwde kom uiterst behoedzaam en waardig te rijden, opdat derden geen aanstoot hoeven te nemen aan passerende deelnemers.

Geconstateerde snelheidsovertredingen worden bestraft (zie artikel 1.8.5. en 2.11). Andere overtredingen van verkeersregels worden bestraft met 300 strafpunten.

Politieagenten en/of officials van de organisatie die de overtreding hebben vastgesteld, kunnen de equipe hiervan op de gebruikelijke manier in kennis stellen. Indien ze de bestuurder niet op die plek aanhouden, kunnen ze de wedstrijdleiding om toepassing van de straf vragen.

1.8.5 Gedrag deelnemers

Deelnemers dienen aanwijzingen en/of instructies van de officials op te volgen.

Deelnemers dienen te allen tijde andere voertuigen, die willen passeren, ruimte te verlenen.

Elk incorrect, frauduleus of onsportief gedrag van de deelnemers of van personen voor wie zij verantwoordelijk zijn

wordt beoordeeld door de wedstrijdleiding, die straffen kan opleggen tot en met uitsluiting. Buitensporige snelheidsovertredingen en herhaalde overtreding van verkeersregels worden gezien als het in diskrediet brengen van de historische rallysport en kunnen bestraft worden met uitsluiting.

1.8.6 Milieu

Deelnemers dienen het milieu niet onnodig te belasten. Bij vloeistoflekkende auto's is voor de start en na de finish is een deugdelijk zeil onder de auto, of een lekbak, verplicht. Gedurende hun aanwezigheid (wachttijd) bij bemande controleposten dienen deelnemers zo min mogelijk overlast te veroorzaken voor omwonenden. Afvalvloeistoffen, onderdelen, materialen en voorwerpen moeten in de auto worden meegenomen of, indien aanwezig, in daarvoor bestemde afvalcontainers worden gedeponerd. Indien toch nog verontreiniging van de ondergrond heeft plaatsgevonden, dan is de equipe verplicht dit direct aan de organisatie te melden, onder opgave van alle relevante gegevens. Geconstateerde schade wordt op de betrokken equipe verhaald. Overtreding van deze voorschriften kan leiden tot uitsluiting, onverminderd de verplichting van de equipe jegens het organisatiecomité om de kosten van reiniging, schade, enzovoorts te voldoen.

1.8.7 Service

Onder service wordt verstaan het verlenen van vooraf georganiseerde assistentie door derden aan een equipe met het doel de auto in geval van storing te repareren. Het verlenen van dit soort service is gedurende het gehele evenement niet toegestaan. Verder is het niet toegestaan een equipe met een serviceauto of op andere wijze constant te volgen.

Elke equipe die de serviceregels overtreedt, zal worden bestraft met:

- eerste geconstateerde overtreding: 300 strafpunten;
- tweede geconstateerde overtreding: uitsluiting.

De auto dient zich in principe te allen tijde op eigen kracht voort te bewegen. Het is geoorloofd dat een gestrande auto door het serviceteam van de organisatie of door een collega-equipe over een korte afstand naar bijvoorbeeld een werkplaats wordt gesleept. Indien de ingeschreven auto niet op eigen kracht de finish bereikt, zal de equipe niet geklasseerd worden.

Bij technische problemen onderweg kan contact opgenomen worden met het serviceteam van Special Car Care, telefoon 0031 6 22 47 13 24. De verleende service is gratis, gebruikte onderdelen en vloeistoffen dienen te worden betaald. Aan deze service kan de deelnemer geen rechten ontlenen.

1.8.8 Schades

Deelnemers zijn verplicht onverhoopte schade die tijdens het evenement aan eigen of andermans auto en/of goed is toegebracht zo spoedig mogelijk, doch uiterlijk bij de laatste controle van de betrokken etappe, aan de organisator te melden. Aan het niet melden van een schade kan een sanctie tot en met uitsluiting worden verbonden, een en ander ter beoordeling van de wedstrijdleiding.

1.8.9 Uitvallen

Indien een equipe de rally niet meer verder kan vervolgen, wordt zij verzocht de wedstrijdleiding hier zo spoedig mogelijk van op de hoogte te stellen (0031 6 53 93 47 60).

1.9 VRAGEN – PROTESTEN

1.9.1 Vragen

Na het sluiten van de finish ontvangt iedere deelnemer een uitleg, zodat hij zijn eventuele fouten kan controleren. Tegelijkertijd publiceert de organisatie de definitieve moederkaart(en) op het publicatiebord. Een deelnemer kan bij de organisator vragen stellen over het verloop van het evenement, opgelopen strafpunten en genomen beslissingen die van invloed geweest (kunnen) zijn op het eindklassement. Hiervoor zijn vragenformulieren beschikbaar.

Voor routetechnische vragen kunnen deelnemers maximaal 1 vragenformulier (met evt. meerdere vragen) inleveren bij de contactpersoon deelnemers of bij de finishcontrole binnen 30 minuten na hun finishtijd.

Voor vragen over het berekenen van het aantal strafpunten en de klassering kunnen deelnemers tot 15 minuten na het publiceren van de voorlopige uitslag terecht. De organisator zorgt voor het zo spoedig mogelijk beantwoorden van vragen.

1.9.2 Neutralisaties

De wedstrijdleiding kan besluiten om controles te neutraliseren. Wanneer om welke reden dan ook één of meer controles geneutraliseerd worden, hetzij vóór doorkomst van de eerste deelnemende auto, hetzij na de doorkomst van een aantal deelnemende auto's, zal de wedstrijdleader als volgt beslissen:

- de eventueel opgelopen strafpunten van de betreffende controles worden geannuleerd;
- de betreffende controles worden als vervallen verklaard.

Eventuele neutralisaties worden door de organisatie aangebracht in de definitieve moederkaart(en) op het publicatiebord.

1.9.3 Protesten

Tegen de antwoorden op route- of rekentechnische vragen, snelheidsovertredingen en tegen neutralisaties kan geen protest ingediend worden. Het besluit van de wedstrijdleader is bindend en hiertegen staat geen beroep open.

1.10 UITSLAGEN – PRIJZEN – PRIJSUITREIKING

1.10.1 Voorlopige en definitieve uitslag

Aan het eind van het evenement publiceert de organisator op het publicatiebord de voorlopige uitslag. In deze voorlopige uitslag wordt het aantal behaalde strafpunten vermeld.

Als er geen vragen en/of protesten over de voorlopige uitslag zijn, dan wordt deze na 15 minuten definitief en wordt overgegaan tot de prijsuitreiking.

De officiële uitslag zal ook in detail vanaf 9 april 2019 worden gepubliceerd op de website van de organisatie.

1.10.2 Klassement

Het eindklassement wordt per klasse bepaald door alle strafpunten bij elkaar op te tellen. De equipe met het laagste totaal per klasse wordt tot winnaar van de betreffende klasse uitgeroepen, de naast hogere equipe tot tweede, enzovoorts.

1.10.3 Ex aequo

In het geval dat twee of meer equipes hetzelfde aantal strafpunten hebben zal de equipe die (in deze volgorde)

1. de minst aantal gemiste routecontroles;
2. de laagste tijdstraf;
3. het oudste bouwjaar van de auto

de hoogste klassering krijgen.

Prijzen

Voor de 3 hoogst geklasseerde equipes in de Expertklasse, de 3 hoogst geklasseerde equipes in de Sportklasse, de 3 hoogst geklasseerde equipes in de Tourklasse zijn prijzen beschikbaar.

1.10.4 Prijsuitreiking

De prijsuitreiking zal na afloop van de rally rond 17.30 uur plaatsvinden op de finishlocatie.

1.10.5 Tenslotte

In alle gevallen waarin dit reglement niet voorziet beslist de wedstrijdleader.

1.11 SAMENVATTING STRAFFEN ORGANISATORISCHE AARD

Reden	Bestrafing / aantal strafpunten
Niet tekenen vrijwaringsclausule	Uitsluiting
Auto heeft een buitensporig geluidsniveau	Uitsluiting
Gebruik van (mobiel) navigatiesysteem	Uitsluiting
Ongeoorloofd gebruik van mobiele telefoon	Uitsluiting
Verkennen van de route	Uitsluiting
Vermijdbare belasting van het milieu	Uitsluiting
Niet melden van schade	300
Een eerste constatering van hinderlijk weggedrag, onsportief gedrag of overtreding van de wegenverkeerswet	300
Een tweede constatering van hinderlijk weggedrag, onsportief gedrag of overtreding van de wegenverkeerswet	Uitsluiting
Een eerste constatering van gebruik van georganiseerde service	300
Een tweede constatering van gebruik van georganiseerde service	Uitsluiting

2. TECHNISCHE ASPECTEN

2.1 ROUTEBOEK

De deelnemers kunnen het routeboek 10 minuten voor hun geplande starttijd afhalen. Voor elke dag wordt een apart routeboek verstrekt. In de routeboeken zijn onder andere de plaatsen van de tijdcontroles opgenomen en een gedetailleerde omschrijving van de route die moet worden gevolgd.

Er wordt gebruik gemaakt van topografische kaarten schaal 1:100.000 en 1:50.000. In enkele gevallen is de schaal 1:100.000 vergroot naar 1:50.000. De schaal wordt steeds op het kaartfragment vermeld. In het routeboek van de eerste etappe is de legenda van de topografische kaarten opgenomen.

2.1.1 Ander kaartmateriaal

Het is niet toegestaan om over extra kaartmateriaal te beschikken of in de auto aanwezig te hebben, met uitzondering van kaarten met een schaal van 1:200.000 of kleiner (minder gedetailleerd). Bij constatering door een official zal de betreffende equipe worden bestraft met 300 strafpunten. Bij een tweede constatering volgt uitsluiting. Alle officials zijn bevoegd om gedurende het evenement te controleren op de aanwezigheid van niet toegestaan kaartmateriaal.

2.1.2 Tanken

Als service voor de deelnemers staan op het kaartmateriaal tankstations aangegeven. De equipe is zelf verantwoordelijk voor haar eigen brandstofvoorraad en haar eigen tijdschema. Opgelopen tijdachterstand vanwege opstoppingen bij tankgelegenheden zal door de organisatie niet worden gecompenseerd.

2.2 CONTROLEKAARTEN

2.2.1 Tijd- en routecontrolekaart

Bij de start van een etappe krijgt elke equipe een controlekaart. Deze controlekaart moet aan het eind van iedere etappe worden ingeleverd. Op de controlekaarten zijn voor iedere equipe de individuele ideale passeertijden van de tijdcontroles opgenomen. De passeertijden zijn bindend. De controlekaarten blijven eigendom van de organisatie.

2.2.2 Gebruik controlekaarten

Controlekaarten moeten op verzoek worden getoond. Bij bemande controles moeten de controlekaarten door een lid van de equipe aan de official worden overhandigd voor registratie.

2.2.3 Veranderingen

Elke verbetering of verandering op een controlekaart kan bestraft worden met 100 strafpunten en kan zelfs uitsluiting tot gevolg hebben, tenzij zo'n verbetering geparafeerd is door een daartoe bevoegde official.

2.2.4 Verantwoording

De equipe is als enige verantwoordelijk voor het voorleggen van de controlekaarten aan de verschillende controles en voor eventuele fouten in de registratie. De equipe moet er zelf op letten de controlekaarten op het juiste tijdstip aan de official te overhandigen en moet zelf controleren of de controlekaarten correct zijn ingevuld. De official is de enige persoon die tijden op de controlekaarten mag invullen.

2.3 ROUTEOPDRACHT

Van de start tot de finish dient de equipe een voorgeschreven route te rijden met inachtneming van de voorgeschreven gemiddelde snelheid en de ter plaatse geldende verkeersvoorschriften. De voorgeschreven route staat in de vorm van routeopdrachten in het routeboek vermeld. Er kunnen ook routeopdrachten verstrekt worden bij bemande route- of tijdcontroles.

2.4 ROUTECONTROLES

Tijdens het rijden van de route wordt gecontroleerd of u de juiste route rijdt. Dit gebeurt door routecontroles. Een routecontrole (RC) kan zijn:

- een oranje bord met daarop een zwarte letter of een zwart getal. Bij passage van de RC dient u de letter of het getal met onuitwisbare blauwe of zwarte inkt in het eerstvolgende vrije vakje van de controlekaart te noteren. Reeds genoteerde controles mogen niet meer worden gewijzigd. Wijzigingen, doorhalingen op de

controlekaart worden zonder meer fout gerekend en kunnen leiden tot uitsluiting. Hieronder vallen ook lege vakjes tussen de genoteerde controles.

- een bord met daarop een afbeelding van een stempel (zie artikel 2.14) en een stempel (zelfstempelaar). Bij deze RC dient de equipe een afdruk van de stempel in het eerstvolgende vrije vakje van de controlekaart te plaatsen. Let erop dat u het controlebord laat staan en niet omver trekt! De zelfstempelaars zijn niet voorzien van een stempelkussen. Zorg er daarom voor dat u een goed functionerend stempelkussen bij u hebt! Een afdruk van een stempel die niet duidelijk op de controlekaart aanwezig is, wordt als gemist aangemerkt.
- een bemande controle. Deze is te herkennen aan een bord zoals opgenomen in artikel 2.14. U dient bij een bemande controle op beheerste wijze te stoppen en uw controlekaart aan de official te overhandigen. Deze zal het eerstvolgende vrije vakje van de controlekaart invullen of afstempelen.

Routecontroles zijn aanwezig van 15 minuten vóór de IPT van de eerste deelnemer tot 30 minuten na de IPT van de laatste deelnemer. Routecontroles staan in principe duidelijk zichtbaar rechts van de route. In uitzonderlijke gevallen kunnen routecontroles links of enigszins verstopt geplaatst zijn om het zicht erop weg te nemen voor deelnemers die een nabijgelegen (foute) route rijden. Duidelijk achterwaarts geplaatste controles dienen genegeerd te worden.

Het missen van een routecontrole wordt bestraft met 50 strafpunten. **Er worden geen zgn. 'foutcontroles' geplaatst.**

2.5 HERSTELOPDRACHTEN

Bij een route- of tijdcontrole kan een (herstel)opdracht gegeven worden, die met voorrang op de routeopdracht moet worden uitgevoerd. Hieronder treft u de codes aan die daarbij gebruikt kunnen worden, waarbij in plaats van de vermelde cijfers elk ander getal en in plaats van de R (rechts) ook een L (links) kan voorkomen. Herstelopdrachten kunnen voorafgegaan worden door een aanduiding voor welke klasse(n) ze bedoeld zijn: E = Expertklasse, S = Sportklasse, T = Tourklasse.

Herstelcodes:

HK	Hier keren;
1R	Eerste weg rechts;
ER	Einde weg rechts;
XR	Viersprong rechts;
VR	Voorrangskruising rechts;
NVO	Niet verder omrijden, vervolg de voorgenomen route;
DMIL	Niet (verder) omrijden, doorgaan met de ingetekende lijn;
DMG	Niet (verder) omrijden, doorgaan met grensbenaderen;
DMP 2	Niet (verder) omrijden, nieuwe route naar punt/pijl 2 construeren met inachtneming van hoofdstuk 3.

2.6 TIJDCONTROLES (TC'S) EN TIJDSTRAF

2.6.1 Tijdwaarneming

Voor het bepalen van de juiste tijd wordt gebruik gemaakt van zendergestuurde klokjes die hun tijd ontvangen van de DCF77 tijdseinzender in Mainflingen bij Frankfurt ("atoomtijd", "Funkuhr").

2.6.2 Herkenbaarheid

Elke etappe start met een TC UIT en eindigt met een TC IN. Als een etappe uit meer dan één traject bestaat, dan zijn er ook "gewone" TC's. Zo'n TC is herkenbaar aan een geel bord met een stopwatch.

2.6.3 Melding

Equipes zijn verplicht bij een TC hun doorkomsttijd te laten noteren op hun controlekaart. Het meldingstijdstip bij een TC is de minuut waarin u het TC-bord passeert.

Alleen de laatste TC van een etappe (TC IN) mag eerder dan de ideale passeertijd (IPT) worden aangedaan om onnodig wachten te voorkomen.

2.6.4 Finish

Bij de laatste TC IN van een rallydag (de dagfinishcontrole) dient u zich niet meer dan 30 minuten na uw IPT te melden, anders wordt u NIET GEKLASSEERD! Dreigt u in tijdnood te raken dan kunt u beter een stuk van de route afsnijden om dit te voorkomen. De dagfinishcontrole dient op eigen kracht te worden aangedaan, anders wordt u niet geklasseerd.

2.6.5 Strafpunten

Bij een TC IN mag u zich ongestraft eerder dan de IPT melden. Bij de andere TC's wordt eerder melden dan de IPT bestraft met 10 strafpunten per minuut afwijking; meer dan 15 minuten voor de IPT melden wordt beschouwd als het missen van de TC en wordt bestraft met 300 strafpunten.

Later dan de IPT melden bij een TC wordt eveneens bestraft met 10 strafpunten per minuut afwijking. Was men bij de voorgaande (niet gemiste) TC ook te laat, dan wordt alleen de tijd die u méér te laat bent bestraft.

Tijd inhalen wordt niet bestraft zolang men de TC niet aandoet vóór de IPT. Meer dan 30 minuten na de IPT melden wordt beschouwd als het missen van de TC en wordt bestraft met 300 strafpunten (met uitzondering van de laatste TC IN van een rallydag: zie artikel 2.6.4).

Voorbeeld

TC	IPT	WPT ¹	Afwijking	Strafpunten	Toelichting
TC 1 UIT	08:16	08:16	Op tijd vertrokken	0	Bij volgende TC op IPT melden
TC 2	09:01	09:00	1 minuut te vroeg	10	Staat uw eigen klok misschien niet goed? Als u niet zeker bent van de eigen klok, kunt u bij de TC altijd naar de wedstrijdtijd informeren. Bij volgende TC niet wéér een minuut vroeger melden, maar op uw IPT.
TC 3	09:21	09:21	Op tijd	0	U was 1 minuut te vroeg bij TC 2. Maar omdat u geen tijd mag inhalen moet u zich op uw originele IPT melden bij TC 3. Dat is dus 09:21
TC 4	09:54	10:13	19 minuten te laat	190	Bij TC 5 mag u zich ongestraft 19 minuten te laat melden. U mag in het volgende traject tijd inhalen, maar u mag zich niet (ongestraft) eerder dan uw oorspronkelijke IPT melden bij TC 5.
TC 5	10:38	10:55	17 minuten later dan uw oorspronkelijke IPT	0	U mag zich ongestraft 19 minuten na uw IPT van TC 5 = 10:38 + 19 = 10:57 melden. U meldt zich om 10:55, dus u heeft 2 minuten van uw opgelopen achterstand ingehaald. Dat mag ongestraft. Uw achterstand op het oorspronkelijke tijdschema bedraagt nu nog 17 minuten. Dat betekent dat u zich bij TC 6 ongestraft tot 17 minuten na uw oorspronkelijke IPT mag melden.
TC 6	11:32	11:57	25 minuten later dan uw oorspronkelijke IPT	80	U mocht zich bij TC 6 ongestraft 17 minuten later melden, maar doet dit 25 minuten later. Dus dit zijn 25 – 17 = 8 minuten later dan toegestaan. Dit resulteert in 8 x 10 = 80 strafpunten. Uw achterstand is opgelopen naar 25 minuten. Dat betekent dat u zich bij TC 7 ongestraft tot 25 minuten na uw oorspronkelijke IPT mag melden.
TC	IPT	WPT	Afwijking	Strafpunten	Toelichting

1

Werkelijke passeertijd

TC 7	12:24	12:56	32 minuten later dan uw oorspronkelijke IPT	300	U bent meer dan 30 minuten later dan uw oorspronkelijke IPT. Deze TC heeft u daarom gemist. Uw achterstand blijft 25 minuten en u mag zich bij TC 8 ongestraft tot 25 minuten na uw oorspronkelijke IPT melden.
TC 8	12:59	13:26	27 minuten later dan uw oorspronkelijke IPT	20	U mocht zich bij TC 8 ongestraft 25 minuten later melden, maar doet dit 27 minuten later. Dus dit zijn $27 - 25 = 2$ minuten later dan toegestaan. Dit resulteert in $2 \times 10 = 20$ strafpunten. Uw achterstand is opgelopen naar 27 minuten. Dat betekent dat u zich bij TC 9 ongestraft tot 27 minuten na uw oorspronkelijke IPT mag melden.
TC 9 in	13:50	14:05	15 minuten later dan uw oorspronkelijke IPT	0	U mag zich ongestraft 27 minuten na uw IPT van TC 9 = $13:50 + 27 = 14:17$ melden. U meldt zich om 14:05, dus u heeft 12 minuten van uw opgelopen achterstand ingehaald. Dat mag ongestraft. Uw achterstand op het oorspronkelijke tijdschema bedraagt nu nog 15 minuten. Dat betekent dat u zich bij TC 10 ongestraft tot 15 minuten na uw oorspronkelijke IPT mag melden.
TC 10	14:31	14:49	18 minuten later dan uw oorspronkelijke IPT	30	U mocht zich bij TC 10 ongestraft 15 minuten later melden, maar doet dit 18 minuten later. Dus dit zijn $18 - 15 = 3$ minuten later dan toegestaan. Dit resulteert in $3 \times 10 = 30$ strafpunten.
Totaal				630	

2.7 REGELMATIGHEIDSPROEF (RP)

In de Rally van de Grensstreek is een regelmatigheidsproef opgenomen. De opdracht en de bijbehorende afstand-tijdtabel staan in het routeboek of worden bij de start van de RP uitgereikt.

De RP begint met een zogenoemde zelfstart. Deze is duidelijk in het routeboek aangegeven.

De RP begint bij een bemande controle of bij een zogenoemde zelfstart. Deze is duidelijk in het routeboek aangegeven. In het veld is deze aangegeven met een bord (zie artikel 2.14).

De tijd waarop u moet starten bij een zelfstart staat duidelijk in het routeboek aangegeven (x minuten na uw WPT bij de voorafgaande tijdcontrole). De zelfstart wordt geacht in de eerste seconde van de minuut plaats te vinden. Voorbeeld: stel dat de WPT bij de TC voorafgaand aan de RP 14:07 is en de zelfstart moet plaatsvinden 3 minuten na uw WPT, dan is uw zelfstart om exact 14:10:00.

U dient op uw starttijd bij de (zelf)start te vertrekken. De RP loopt van de (zelf)start tot het bord "einde RP". Het einde van een RP kan ook in het routeboek zijn aangegeven. U moet de RP zo exact mogelijk, op de seconde nauwkeurig, afleggen volgens de bijbehorende afstand-tijdtabel. Er kan tijdens de proef overgegaan worden op een nieuwe constante snelheid. De tabel is daarbij bindend.

Tijdens het rijden van de RP controleert de organisatie door één of meer geheime tijdcontroles (GTC's) of u de juiste gemiddelde snelheden en route aanhoudt. De locatie noch de rijtijd naar een GTC (tijdwaarnemingspunt) zijn in het routeboek aangegeven.

Het kan ook voorkomen dat er geen bemande routecontrole langs de te rijden route staat, maar dat de officials van de GTC de doorkomsttijd van de deelnemers op een loglijst noteren. In zo'n geval kan het dus voorkomen dat u bij het einde van de RP komt zonder dat u bij een bemande controle bent geweest.

Per seconde tijdafwijking van de ideale rijtijd krijgt de equipe 1 strafpunt. Het niet langs de GTC komen wanneer dit wel de bedoeling is, wordt bestraft met 100 strafpunten. De maximale tijdsraf die u kunt oplopen bij een RP is 100 strafpunten.

De lengte van de regelmatigheidsproef is minimaal 2 en maximaal 25 kilometer.

Een GTC staat nooit opgesteld langs grote doorgaande routes en een GTC staat altijd meer dan 2 kilometer na:

- de start van de RP;
- een beweegbare brug;
- een spoorwegovergang;
- een verkeerslicht.

2.8 BEHENDIGHEIDSPROEF/TEST

In de rally kunnen één of meer behendigheidsproeven/tests opgenomen zijn. Deze vinden plaats op een voor het overige verkeer afgesloten terrein en/of weggedeelte. De beschrijving(en) ervan staan in het routeboek, of u krijgt deze bij de start van de behendigheidsproof/test.

Bij een behendigheidsproof/test kan gebruik gemaakt worden van een zogenoemde stop-à-cheval. Op dat punt dient u de auto tot stilstand te brengen met de voorwielen voorbij en de achterwielen vóór de (denkbeeldige) lijn tussen 2 punten die in de beschrijving van de proef staan aangegeven (vaak pylonen). Een onjuist uitgevoerde stop-à-cheval wordt bestraft met 20 strafpunten. Het omverrijden van een pylon wordt bestraft met 5 strafpunten. Voor elke behendigheidsproof/test is een normtijd ("bogey time") vastgesteld. U dient het parcours van de behendigheidsproof/test binnen de normtijd af te leggen.

De finishtijd zal worden geregistreerd zodra de voorzijde van de auto de stoplijn van de stop-à-cheval finish passeert. Direct na het tot stilstand brengen van de auto dient de equipe LANGZAAM door te rijden naar een bemande post, waar een official het tijdstip van passeren van de finishlijn op de controlekaart zal noteren.

Bestrafing:

- **parcours in normtijd of sneller afleggen** 0 strafpunten;
- **langzamer rijden dan de normtijd** 1 strafpunt per seconde;
- **raken van pylonen die de route markeren** 5 strafpunten per geval;
- **onjuist uitgevoerde stop-à-cheval** 5 strafpunten per geval;
- **fout parcours** 15 strafpunten;
- **maximale totaalbestrafing** 15 strafpunten.

2.9 ROUTEONDERBREKINGEN

Het kan voorkomen dat de geplande route niet bereden kan worden. We onderscheiden hierbij drie verschillende soorten routeonderbrekingen:

- Door de uitzetter ook geconstateerde routeonderbrekingen. Denk hierbij aan wegen die er niet meer zijn, wegen die voorzien van een verbodsbord waardoor deze niet met de auto bereden mogen worden, wegen afgesloten met een hek en dergelijke. De uitzetter heeft hiervan gebruik gemaakt bij het uitzetten. Bij dit soort routeonderbrekingen treden de omrijregels in werking, zoals genoemd in artikel 3.1.3. Dit komt NIET voor in de route van de Tourklasse.
- Routeonderbrekingen, die er bij het uitzetten nog niet waren, maar die kort voor het rijden van de rally door de deelnemers er wél waren (wegwerkzaamheden, een braderie, tijdelijk geplaatste verbodsborden en dergelijke). De uitzetter heeft deze routeonderbrekingen kort voor de rally geconstateerd. In een dergelijk geval kan de organisator/uitzetter een omleiding aanleggen met behulp van routepijlen (zie artikel 2.10), die de deelnemers moeten volgen. Indien deze omleidingspijlen niet aanwezig zijn, dan treden de omrijregels in werking, zoals genoemd in art. 3.1.3. Op de omleidingsroute kunnen routecontroles voorkomen. Deze dienen normaal genoteerd/gestempeld te worden.
- Routeonderbrekingen, die zich uiterst kort of tijdens de rally voordoen. Denk bijvoorbeeld aan een ongeval of een boze boer die zijn tractor op de weg heeft geplaatst. In zo'n geval dient u de voorgenomen route zo kort mogelijk achter de routeonderbreking weer op te pakken. De route daar naartoe is volkomen vrij. Er zijn dus géén beperkingen van de te berijden wegen en keren is toegestaan. Tijdens het rijden van deze route dient u routecontroles te negeren. Eventuele routecontroles die op het niet te rijden weggedeelte staan zullen worden geneutraliseerd.

2.10 ROUTEPIJLEN

Langs de route geplaatste routepijlen zijn herkenbaar aan een pijl met opschrift "Autohistorica" (zie artikel 2.14).

Horizontale routepijlen zijn bedoeld om de deelnemers naar een verder op de voorgenomen route gelegen punt te leiden (zie artikel 2.9) en moeten verplicht gevolgd worden. Een omleiding wordt afgesloten met 2 boven of naast elkaar geplaatste routepijlen (zogenoemde dubbele routepijlen). Vanaf dat punt dient u de voorgenomen route te vervolgen; er hoeft niet te worden omgereden om gemiste roudedelen alsnog te rijden.



Dubbele routepijlen kunnen ook geplaatst zijn bij onduidelijke wegsituaties, om te voorkomen dat u een verkeerde, niet bedoelde weg inrijdt. Deze pijlen worden NIET voorafgegaan door enkele routepijlen.

Indien aan het begin van een weg een routepijl met de **punt naar beneden** is geplaatst, dan mag die weg niet van deze zijde worden ingereeden.

Indien aan het begin van een weg een routepijl met de **punt naar boven** is geplaatst, dan mag u deze weg inrijden, zelfs als deze weg afgesloten is voor het verkeer. U mag er dan van uitgaan dat de organisatie hiervoor toestemming heeft gekregen.

2.11 SNELHEIDSCONTROLES

Deelnemers dienen zich gedurende het gehele evenement strikt aan de ter plaatse geldende maximum snelheden te houden. De organisator zal tenminste één keer per dag een snelheidscontrole binnen een bebouwde kom, 30 kilometerzone of quietzone houden, bij voorkeur op plaatsen waar naleving van de maximum snelheid voor de leefomgeving en/of verkeersveiligheid van duidelijk belang is.

Voor een geconstateerde snelheidsovertreding met meer dan vijf kilometer wordt een bestraffing gehanteerd gelijk aan 1 routecontrole per elke vijf kilometer die te hard wordt gereden, boven de eerste vijf kilometer. Voorbeeld: in een dertigkilometerzone wordt 31 tot en met 35 kilometer per uur niet bestraft, 36 tot en met 40 kilometer per uur is 50 strafpunten, 41 tot en met 45 kilometer per uur is 100 strafpunten, enzovoorts.

2.12 QUIETZONES

Een quietzone (Q-zone) heeft tot doel een rustige doortocht van de deelnemers te waarborgen, met een minimum aan overlast voor de omwonenden. Deelnemers dienen hier uiterst behoedzaam te rijden. De maximum snelheid in een Q-zone bedraagt 30 km/uur. Het begin van een Q-zone kan voorzien zijn van een bord (zie artikel 2.14). Bij dit bord kan de afstand vermeld staan waarover de Q-zone geldt. Is dat niet het geval, dan geldt de Q-zone tot het bord dat het einde van de Q-zone aanduidt.

Q-zones kunnen ook op de kaartfragmenten staan aangegeven. Deze zijn herkenbaar aan een rode cirkel of ellips, eventueel voorzien van de aanduiding "Q-zone".

Alle onverharde wegen dienen aangemerkt te worden als Q-zones. Die wegen hoeven dus niet als zodanig aangegeven te zijn met een bord of op het kaartfragment.



2.13 SAMENVATTING STRAFFEN

Reden	Bestrafing / aantal strafpunten
Te laat melden bij de start	10 per minuut, maximum is 300
Eerste constatering van de aanwezigheid van verboden kaartmateriaal	300
Tweede constatering van de aanwezigheid van verboden kaartmateriaal	Uitsluiting
Missen van een routecontrole	50
Te vroeg aandoen van een tijdcontrole	10 per minuut, maximum is 300
Te laat aandoen van een tijdcontrole	10 per minuut, maximum is 300
Missen van een tijdcontrole	300
Meer dan 30 minuten te laat finishen	Uitsluiting
Niet op eigen kracht de finish bereiken	Uitsluiting
Te vroeg of te laat doorkomen bij een GTC gedurende een RP	1 per seconde, maximum is 100
Missen van een GTC	100
Langzamer dan de normtijd afleggen van een behendigheidsproef/ test	1 per seconde, maximum is 15
Overschrijding toegestane maximumsnelheid met meer dan 5 km/ uur	Strafpunten gelijk aan 1 routecontrole per elke vijf kilometer die te hard wordt gereden, boven de eerste vijf kilometer

2.14 VOORBEELDEN CONTROLEMATERIAAL



Aankondiging tijdcontrole



Bemande controle



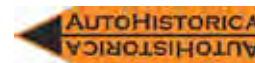
Onbemande routecontrole



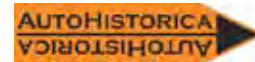
Onbemande stempelcontrole

Omleidingspijlen

Omleidingspijl met verplichte rijrichting




Links



Rechts

Rechtdoor

Einde omleiding
Dubbele pijl



Verboden in te rijden:
pijl naar beneden gericht



3. BESCHRIJVING SYSTEMEN

3.1 ALGEMEEN

3.1.1 De constructie van de route

- Er mag bij de constructie van de voorgenomen route uitsluitend gebruik worden gemaakt van op de kaartfragmenten voorkomende wegen, voorzien van twee bermlijnen, waarvan er op elke plaats minimaal één ononderbroken is (in het vervolg kaartweg genoemd). Bermlijnen zijn de buitenste begrenzing van een kaartweg.
- Er dient per kaartfragment geconstrueerd te worden (dus nooit tussentijds overspringen van het ene naar het andere kaartfragment). Bij de constructie van de voorgenomen route is keren op de route niet toegestaan. Uitzondering hierop is de routeconstructie bij systeem punten vrije route, waarbij keren wel is toegestaan.
- TC's mogen maar eenmaal in de route (en dus nooit in een omrij- of nevenroute) opgenomen worden.
- Tenzij bij de systeembeschrijving anders vermeld is, mogen per kaartleestraject **kaartwegen meermalen, maar slechts in één richting** in de route worden opgenomen. U dient voordat u gaat rijden de voorgenomen route van het gehele kaartleestraject te construeren. In het geval van een opgenomen blokkadestreepje construeert u eerst de route alsof er geen blokkade is. Daarmee ligt dan de rijrichting van de in de route opgenomen wegen vast. Daarna construeert u de route om het blokkadestreepje heen.
- Bij de constructie **moet** rekening gehouden worden met mogelijk ter plaatse geldende verkeersregels, zoals bij een (mini)rotonde of een weg met gescheiden rijbanen. Een rotonde rijdt u dus altijd linksom. Een weg met gescheiden rijbanen wordt beschouwd als één kaartweg met meerdere rijbanen. Een afrit van een weg met gescheiden rijbanen mag dus in uw constructie niet worden gebruikt als een oprit.
- Wegen die op de kaart als éénrichtingswegen zijn aangegeven mogen niet in tegengestelde richting in de constructie worden opgenomen. Fietspaden, pontveren, voetbruggen en wegen in aanleg/ontwerp mogen niet in de constructie worden opgenomen.
- Kaarttekens en kaartteksten onderbreken de doorgang niet. Uitzondering hierop vormt het kaartteken wegafsluiting, dat de route wél blokkeert. Wanneer uit kaarttekens blijkt dat twee wegen elkaar op ongelijk niveau kruisen, dan worden beide wegen geacht doorlopend te zijn zonder aansluiting op elkaar te hebben.
- Doorgetrokken bermlijnen sluiten de betreffende zijweg af. Ook doorgetrokken lijnen, die een scheiding in rijbanen aanduiden, blokkeren de aansluiting tussen die wegen.
- Bij genummerde punten is een cirkel om de punt geplaatst. Deze cirkels hebben alléén ten doel de punt gemakkelijk te kunnen vinden op de kaart.
- Door de organisatie aangebrachte tekens, stickers, kruisen, etc. op de kaart onderbreken de daaronder gelegen weg(en). Cirkels of ellipsen die een genummerd punt, een quietzone (artikel 2.12) of een van de kaart afwijkende situatie aanduiden blokkeren de route NIET.
- Bij een "kaartlas", waar de uitzetter twee kaarten naast elkaar heeft geplaatst, kan het voorkomen dat de wegen op het kaartfragment niet helemaal perfect op elkaar aansluiten. Dat wordt geacht wél het geval te zijn.
- Indien u reglementair de keuze heeft uit twee even lange routes, dan dient u voor de route linksom te kiezen (tegen de draairichting van de wijzers van de klok in).

3.1.2 Het rijden van de route

- Wegen waarbij aan het begin van de weg een verkeersbord doodlopende weg staat, mogen worden ingereden als de kaartsituatie daartoe aanleiding geeft.
- Wegen naar particuliere terreinen, wegen met een bord "Eigen weg", "Bestemmingsverkeer", "Wandelgebied", "Verboden toegang voor onbevoegden" of borden van gelijke strekking mogen niet worden bereden.
- Op de kaartfragmenten kunnen zwarte cirkels geplaatst zijn. Binnen zo'n cirkel zal in het algemeen de werkelijke situatie afwijken van de situatie op de kaart. De route binnen de cirkel is vrij, er mag binnen de cirkel van alle, al dan niet op de kaart voorkomende, wegen gebruik worden gemaakt. Binnen de cirkel zijn geen routecontroles geplaatst. U dient wel via de juiste weg de cirkel in en uit te rijden. Dit kan gecontroleerd worden.

- Rotondes **en in één oogopslag overzichtelijke 'driehoekjes'**, die niet op de kaart staan, mogen worden gebruikt. Bij driehoekjes dient u ervoor te zorgen dat u zo min mogelijk van de voorgenomen route mist.
- Afwijkende wegaansluitingen met een afwijking van minder dan 25 meter worden geacht kloppend met de kaart te zijn. Uiteraard dient wel zoveel mogelijk via op de kaart staande wegen gereden te worden. Nieuwe wegaansluitingen in de vorm van rotondes mogen altijd worden gebruikt.

3.1.3 De constructie van een omweg

- Indien een weg of weggedeelte niet bereden kan of mag worden, dan dient u vanaf dat punt een omweg te construeren waarbij primair zo min mogelijk van de voorgenomen route wordt overgeslagen. Secundair dient de omweg zo kort mogelijk te zijn.
- Indien een kaartweg overgaat in een niet op de kaart staande weg en geen mogelijkheid bestaat de route voort te zetten via kaartwegen, dan volgt men de niet op de kaart staande weg tot men een kaartweg bereikt. Op dat punt treden de omrijregels zoals hierboven verwoord in werking.
- Bij het construeren van de omweg gelden dezelfde beperkingen/regels als tijdens het construeren van de voorgenomen route.
- Indien de omweg niet (verder) te rijden is, dan vervalt die omweg (verder) en construeert u een nieuwe omweg die voldoet aan bovenstaande bepalingen. Tijdens het omrijden onthoudt u welke wegen niet te berijden zijn (voorkennis). Deze voorkennis vervalt zodra u de voorgenomen route heeft hervat.

3.2 GEBRUIKTE ROUTESYSTEMEN

3.2.1 Pijlen kortste route (met barricades)

- Van het begin tot het eind van het routegedeelte waarvoor dit systeem geldt, dient over kaartwegen een aaneengesloten route te worden geconstrueerd, waarin alle in de rijopdracht (zie routeboek) genoemde pijlen van begin tot eind en in de in de rijopdracht aangegeven nummervolgorde zijn opgenomen.
- Een pijl wordt op de kaart aangegeven door een lijnstuk met een pijlpunt, dat niet altijd aan het eind van het lijnstuk hoeft te staan. De pijl wordt geacht de volledige lengte van het lijnstuk te hebben.
- Een pijl mag uitsluitend in de door de pijlpunt aangegeven richting in de route opgenomen worden.
- Kleine 'uitwasjes' aan pijlen worden geacht overeenkomstig de ter plaatse berijdbare situatie te zijn getekend.
- Onder een pijl wordt geacht een kaartweg te liggen.
- Het is toegestaan om pijlen eerder te berijden dan ze aan de beurt zijn en reeds eerder bereden pijlen nogmaals te berijden. Het is ook toegestaan pijlen zijdelings op te rijden en te verlaten en pijlen te raken en te kruisen.
- **Een pijl kan voorzien zijn van een barricade-streepje. Is een pijl voorzien van een barricade-streepje dient u een nevenroute te construeren, waarbij primair de voorgenomen route op de laatst reglementair mogelijke samenkomst van wegen vóór de barricade wordt verlaten en op de eerst reglementair mogelijke samenkomst van wegen ná de barricade weer in voorwaartse richting wordt voortgezet, en waarbij secundair de nevenroute zo kort mogelijk dient te zijn. U construeert eerst van pijl naar pijl de hoofdroute. Daarmee ligt de voorgenomen route vast. Daarna omzeilt u de barricade via de nevenroute.**
- Op weg naar een pijl of het einde van het routegedeelte waarvoor dit systeem geldt, dient steeds de kortste route te worden geconstrueerd. Zo ontstaat de voorgenomen route.

3.2.2 Punten kortste route

- Van het begin tot het eind van het routegedeelte waarvoor dit systeem geldt, dient over kaartwegen een aaneengesloten route te worden geconstrueerd, waarin alle in de rijopdracht (zie routeboek) genoemde punten in de in de rijopdracht aangegeven nummervolgorde zijn opgenomen.
- Onder een punt wordt geacht een kaartweg te liggen.
- Het is toegestaan om punten eerder te berijden dan ze aan de beurt zijn en reeds eerder bereden punten nogmaals te berijden.
- Op weg naar een punt of het einde van het routegedeelte waarvoor dit systeem geldt, dient steeds de kortste route te worden geconstrueerd. Zo ontstaat de voorgenomen route.

3.2.3 Punten op één na kortste route

- Van het begin tot het eind van het routegedeelte waarvoor dit systeem geldt, dient over kaartwegen een aaneengesloten route te worden geconstrueerd, waarin alle in de rijopdracht (zie routeboek) genoemde punten in de in de rijopdracht aangegeven nummervolgorde zijn opgenomen.
- Onder een punt wordt geacht een kaartweg te liggen.
- Het is toegestaan om punten eerder te berijden dan ze aan de beurt zijn en reeds eerder bereden punten nogmaals te berijden.
- Op weg naar een punt of het einde van het routegedeelte waarvoor dit systeem geldt, dient steeds de op één na kortste route te worden geconstrueerd. Zo ontstaat de voorgenomen route.

3.2.4 Punten vrije route

- Van het begin tot het eind van het routegedeelte waarvoor dit systeem geldt, dient een route te worden geconstrueerd, waarin alle in de rijopdracht (zie routeboek) genoemde punten in de in de rijopdracht aangegeven nummervolgorde zijn opgenomen.
- Onder ieder punt ligt een weg(gedeelte).
- Er mag op de route gekeerd worden.
- Op een punt kan een routecontrole staan. De routecontrole bevindt zich dan binnen een straal van 25 meter van het punt, op een met de auto bereikbare plaats. Er hoeft dus geen routecontrole op een punt te staan!
- Punten mogen ook worden aangedaan als ze nog niet aan de beurt zijn of als ze reeds aan de beurt zijn geweest.
- Alleen routecontroles op aan de beurt zijnde punten moeten worden genoteerd (gestempeld).
- Op weg naar een punt of het einde van het routegedeelte waarvoor dit systeem geldt mag u een vrije route construeren. Er mag van alle wegen, al dan niet op de kaart voorkomend, in beide richtingen gebruik gemaakt worden, met uitzondering van kaartwegen met een blokkeringskruis.
- Voor het bepalen van de lengte van de rit is de kortste route aangehouden.

3.2.5 Ingetekende lijn

- De op de kaart ingetekende lijn dient van begin tot eind zo nauwkeurig mogelijk in de aangegeven richting bereden te worden.
- Onder elk deel van de ingetekende lijn wordt geacht een weg te liggen.
- De ingetekende lijn (of een deel daarvan) mag niet tegengesteld bereden worden.
- Kleine "uitwasjes" aan de lijn worden geacht overeenkomstig de ter plaatse berijdbare situatie te zijn getekend.

3.2.6 Grensbenadering

- Van het begin tot het eind van het routegedeelte waarvoor dit systeem geldt dient over kaartwegen een aaneengesloten route te worden geconstrueerd, waarbij de kaartrand of een op de kaart aangebrachte lijn (in het vervolg van dit artikel aangeduid met 'de grenslijn') zo dicht mogelijk in de in de rijopdracht aangegeven richting wordt benaderd.
 - Het benaderen van de grenslijn dient zodanig te gebeuren, dat in volgorde van belangrijkheid:
 - het oppervlak tussen de grenslijn en de te rijden route zo klein mogelijk is;
 - de route zo kort mogelijk is.
- De grenslijn mag worden geraakt zolang één van de twee bermlijnen vrij van de grenslijn ligt. De grenslijn mag niet worden overschreden.
- Kaartwegen mogen meermalen en **in beide richtingen** in de voorgenomen route opgenomen worden.

3.2.7 Bol-pijl (met of zonder afstanden)

- Aan de hand van getekende situaties en met inachtneming van de hiernavolgende bepalingen, dient de kortste route te worden gereden van de bol naar de punt van de pijl. De punt van de pijl dient in de aangegeven richting bereden te worden. Binnen de bol-pijltekening mogen wegen maar eenmaal bereden worden
- Bij een bol-pijlsituatie kan de afstand vanaf de vorige bol-pijlsituatie en de totaalafstand vanaf de start en/of tot de finish van het routedeel waarvoor de bol-pijl opdrachten gelden zijn aangegeven. Het meetpunt kan in de tekening aangegeven zijn met een sterretje (*).
- De situaties dienen in nummervolgorde aangedaan te worden.
- De situaties zijn niet op schaal getekend.
- De situaties kunnen gestileerd zijn weergegeven. Dit wil zeggen dat het meer of minder schuin of gebogen lopen van wegen niet zo getekend hoeft te zijn. Wegen die in de situatietekening een hoek van 90 graden maken hoeven dat in werkelijkheid niet te doen.
- Verharde wegen zijn getekend middels een ononderbroken lijn.
- Onverharde wegen zijn getekend middels een onderbroken lijn (stippellijn).
- Doodlopende wegen, wegen die verboden zijn om in te rijden en als zodanig herkenbare particuliere inritten mogen niet worden ingereden. Deze wegen hoeven niet, maar kunnen voor extra oriëntatie wel zijn getekend. Deze wegen zijn dan voorzien van een blok(keringsstreep)je.
- Alle verharde wegen die op de werkelijke situatie uitkomen en ingereden mogen worden, zijn in de bol-pijlsituatie opgenomen. Onverharde wegen kunnen wel, maar hoeven niet in de bol-pijlsituatie te zijn opgenomen.
- Tussen de bol-pijl opdrachten dient men de doorgaande (hoofd)weg te volgen.

BIJLAGE A - VRIJWARINGSVERKLARING

STARTNUMMER

Rally van de Grensstreek, 20 & 21 november 2021

- De deelnemer is zich bewust van het feit dat deelname aan een historische regelmatigheidsrit zowel voor de deelnemer als voor derden het risico meebrengt van zaakschade en personenschade (letselschade), gevolgschade daaronder begrepen.
- De deelnemer neemt deze risico's uitdrukkelijk voor zijn eigen rekening. De deelnemer heeft het reglement en/of de uitgegeven bulletins van het evenement gelezen en verklaart de geldende bepalingen te zullen naleven en de geldende wettelijke voorschriften en/of door de bevoegde autoriteiten verstrekte voorschriften en aanwijzingen te zullen naleven
- De organisatie, sponsors, (bestuurs-)leden van de organiserende stichting/vereniging en de NHRF aanvaarden geen enkele aansprakelijkheid voor welke schade dan ook – ongeacht waaruit die schade bestaat en hoe die is ontstaan – die een deelnemer in verband met deelname aan een evenement lijdt dan wel aan derden of andere deelnemers veroorzaakt.
- De deelnemer verklaart dat hij de organisatie, de NHRF en de sponsors niet aansprakelijk zal stellen of houden en hen zal vrijwaren voor enige door hem geleden schade, materieel of immaterieel, letselschade hieronder begrepen.
- Bovendien verklaart de deelnemer dat tijdens het evenement de auto waarmee aan een evenement wordt deelgenomen tenminste tegen het risico van wettelijke aansprakelijkheid verzekerd is conform de vereisten zoals vastgelegd in de wet aansprakelijkheid motorvoertuigen (WAM) en dat de voor deze verzekering berekende premie tijdig is betaald.
- Het is de deelnemer bekend dat assuradeuren deelname aan regelmatigheidsritten mogelijk uit kunnen sluiten maar dat de deelnemer, indien dit voor hem of haar van toepassing is, tevens verklaart hiervoor een aanvullende verzekering te hebben afgesloten die de wet aansprakelijkheid motorvoertuigen (WAM) ook tijdens het evenement volledig dekt.
- Indien de auto in Nederland is geregistreerd dient deze, indien van toepassing, over een geldige apk-keuring te beschikken, of een daarmee gelijk te stellen keuring als de auto in het buitenland is geregistreerd en voorts dat degene die de deelnemende auto bestuurt beschikt over een in Nederland geldig rijbewijs.
- Tevens verklaart de deelnemer lichamelijk en geestelijk gezond te zijn om aan het evenement deel te nemen en dat deze bekwaam is om dit te doen. De deelnemer erkent de aard van het evenement en het mogelijke risico, inherent aan een gemotoriseerde sport, en verklaart dit risico te accepteren.
- Tot slot verklaart de deelnemer het reglement van het evenement te zullen naleven alsmede dat de bestuurder tenminste 18 jaar is en over een geldig rijbewijs beschikt en dat er tijdens het evenement niet gewisseld wordt tussen de bestuurder en de navigator van de equipe indien zij niet beide over een geldig rijbewijs beschikken en/of niet beide voldoen aan de eisen die de verzekeraar van de deelnemende auto aan het besturen van de auto stelt.

Wordt voornoemde verklaring niet ondertekend, dan wordt de deelnemer niet tot de start toegelaten.

Plaats :
datum:

NAAM BESTUURDER + handtekening

NAAM NAVIGATOR + handtekening:

BIJLAGE B - CALAMITEITENPROCEDURE

WAT IS EEN CALAMITEIT?

Er is sprake van een calamiteit wanneer:

- de wedstrijdleiding besluit dat er sprake is van een calamiteit of;
- er sprake is van een ongeval waarbij een deelnemer en/of official betrokken is en waarbij meer dan alleen sprake is van "blikshade";

Wanneer een equipe betrokken is bij een ongeval, waarbij men vermoedt dat er sprake is van "meer dan alleen blikshade", is de eerstvolgende arriverende equipe verplicht om te stoppen en te vragen of hij/zij bijstand moet verlenen.

- Verplaats het slachtoffer nooit, tenzij dit strikt noodzakelijk is!
- "Als elke seconde telt" belt men eerst de hulpdiensten via 112.
- Meld hierna het ongeval bij de Wedstrijdleader (Eric Klunder), tel. +31 6 53 93 47 60, indien niet bereikbaar Wedstrijdsecretariaat (Miriam van der Kolk - BHV), tel + 31 6 51 36 99 76
- De wedstrijdleiding zorgt dat er per direct assistentie komt vanuit de organisatie.
- Blijf telefonisch bereikbaar!
- Zorg voor een veilige situatie op de plaats van het ongeval.

De organisatie kan op basis van de ernst van het ongeval besluiten tot het aanpassing van het evenement in de vorm van neutralisatie van etappes en/of afgelasting van het evenement.